









- Sistema del verde**
-  Ambiti destinati a verde urbano di salvaguardia
 -  Verde di connessione tra ambiente edificato e rurale
 -  Ambiti del sistema agro-forestale
 -  Corridoi ecologici
 -  Tracciato sentieri/percorsi

-  Confine comunale
-  Opere viarie in costruzione
-  Opere viarie in previsione



COMUNE DI TORRE DE' BUSI
Provincia di Lecco



PIANO dei SERVIZI
art. 10 bis della L.R. n 12/2005 + s.m.i

Le previsioni contenute nel Piano dei Servizi e concernenti le aree necessarie per la realizzazione dei Servizi Pubblici e di interesse Pubblico o generale hanno carattere prescrittivo e vincolante - art 9 c. 11 della L.R. 12/2005

TAVOLA S10	Il sistema del verde
Consulenza e collaborazione	Settore di competenza
Dott. Pian. Terr. Colosimo Diego in collaborazione con Studioquattro (Dott. Arch. Comi Bruno)	Coordinatore generale e redazione
Dott. Geol. Corna Luigi	Componente geologica, idrogeologica e analisi del rischio sismico
Dott. Agr. Guzzetti Giampaolo	Componente agro-silvo-pastorale
Dott. Medolago Gabriele	Componente storica del paesaggio
Scala 1:10.000	

Adottato con deliberazione di Consiglio Comunale n. 17 del 20.04.2009
Approvato con deliberazione di Consiglio Comunale n. 45 del 05.12.2009

Pubblicato sul B.U.R.L. in data